

Comune di S. Paolo d'Argon

Provincia di Bergamo

INDIVIDUAZIONE DEL RETICOLO IDRICO MINORE SUPERFICIALE
d.g.r. 25.01.2002 n. 77868 - d.g.r. 01.08.2003 n. 713950



Oggetto: Individuazione delle fasce di rispetto di polizia idraulica







TAVOLA
02/b
v.1109

Scala
1:2000

Committente : Comune di S. Paolo d'Argon

Dott. Geol. Fabio Plebani
Iscriz. Ord. Reg. Lombardia
n. 884
Via Ignazio Marini 9, Castelli Calepio (Bg)
fabio@hattusas.it

DATA
Giugno 2003 - rev. Settembre 2009

-  Reticolo minore e relativa fascia di rispetto
-  Reticolo minore (tratti intubati, coperti o poco definiti) e relativa fascia di rispetto
-  Reticolo minore «catastale» e relativa fascia di rispetto
-  Reticolo minore «catastale» (tratti intubati, coperti o poco definiti) e relativa fascia di rispetto
-  Reticolo principale: torrente Zerra (Bg132) e relativa fascia di rispetto
-  Reticolo principale: torrente Seniga (Bg133) e relativa fascia di rispetto

01 numero identificativo

N.B. Il tratto grafico definisce lo sviluppo del reticolo idrografico e non rappresenta in scala la larghezza e le dimensioni degli alvei torrentizi, fatta eccezione per il torrente Zerra.