








LEGENDA

AREE RICADENTI ALL'INTERNO DELLE FASCE FLUVIALI

-  reticolo minore
-  fascia di rispetto reticolo minore

AREE VULNERABILI DAL PUNTO DI VISTA DELL'INSTABILITA' DEI VERSANTI

-  AREA A BASSA ACCLIVITA' Localmente interessata da piccoli dissesti
-  AREA A MEDIO ALTA ACCLIVITA' localmente interessata da dissesti superficiali
-  AREA POTENZIALMENTE INSTABILE anche connessa all'acclività dei versanti
-  AREA SUB-PIANEGGIANTE localmente con piccoli dissesti
-  AREE CHE PRESENTANO SCADENTI CARATTERISTICHE GEOTECNICHE

AREE VULNERABILI DAL PUNTO DI VISTA IDROGEOLOGICO

-  area individuata dal P.A.I.

COMUNE DI SAN PAOLO D'ARGON
Provincia di Bergamo

PIANO DI GOVERNO DEL TERRITORIO









DOCUMENTO DI PIANO
Quadro conoscitivo e orientativo

Studio geologico

tavola: 2

titolo: Carta di Sintesi

scala: 1:5000
file
data
agg.:

- | | |
|---|--------------------------|
|  progetto urbanistico | arch. Marco Tomasi |
|  studio socio economico | dott. Natale Carra |
|  studio paesistico | arch. Raffaello Cattaneo |
|  studio geologico | dott. Fabio Plebani |
|  Valutazione Ambientale Strategica | arch. Luca della Mea |
|  piano urbanistico del traffico | Centro Studi Traffico |
|  P.U.G.S.S. | ing. Paola Morganti |
|  Studi ecologici e ambientali | Consulenze Ambientali |

